



DEPARTEMENT DE SEINE-ET-MARNE

# Commune de **Bouleurs**

## Modification du **Plan Local d'Urbanisme**

### **Plan de zonage modifié**

#### Document n°3

Vu pour être annexé à la  
délibération du :

Cachet et signature du  
Président :

approuvant la modification  
du **Plan Local d'Urbanisme**.

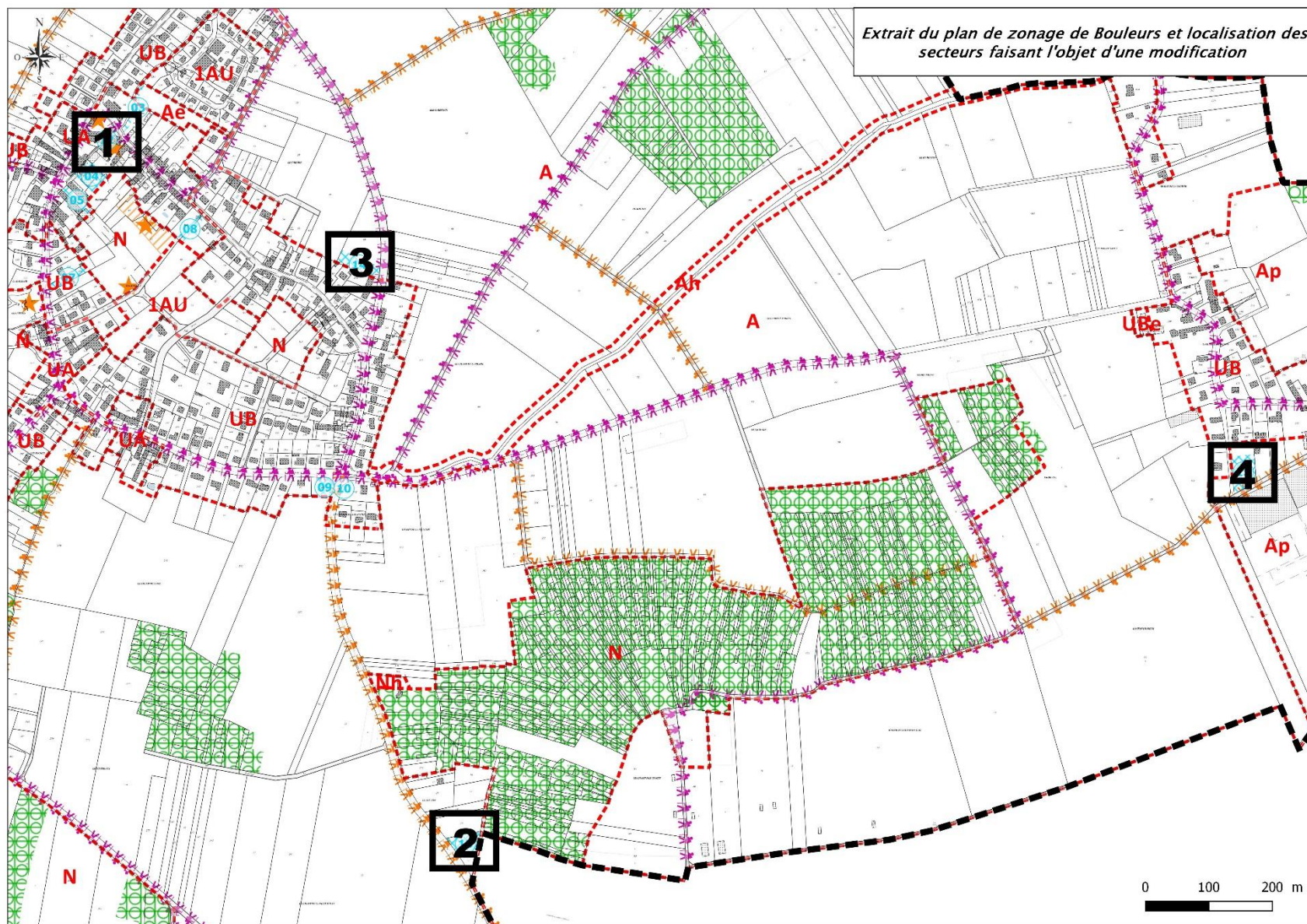


**GEOGRAM**

16 rue Rayet Liénart  
51420 Witry-lès-Reims  
Tél. : 03 26 50 36 86 / Fax : 03 26 50 36 80  
e-mail : bureau.etudes@geogram.fr  
Site internet : www.geogram.fr

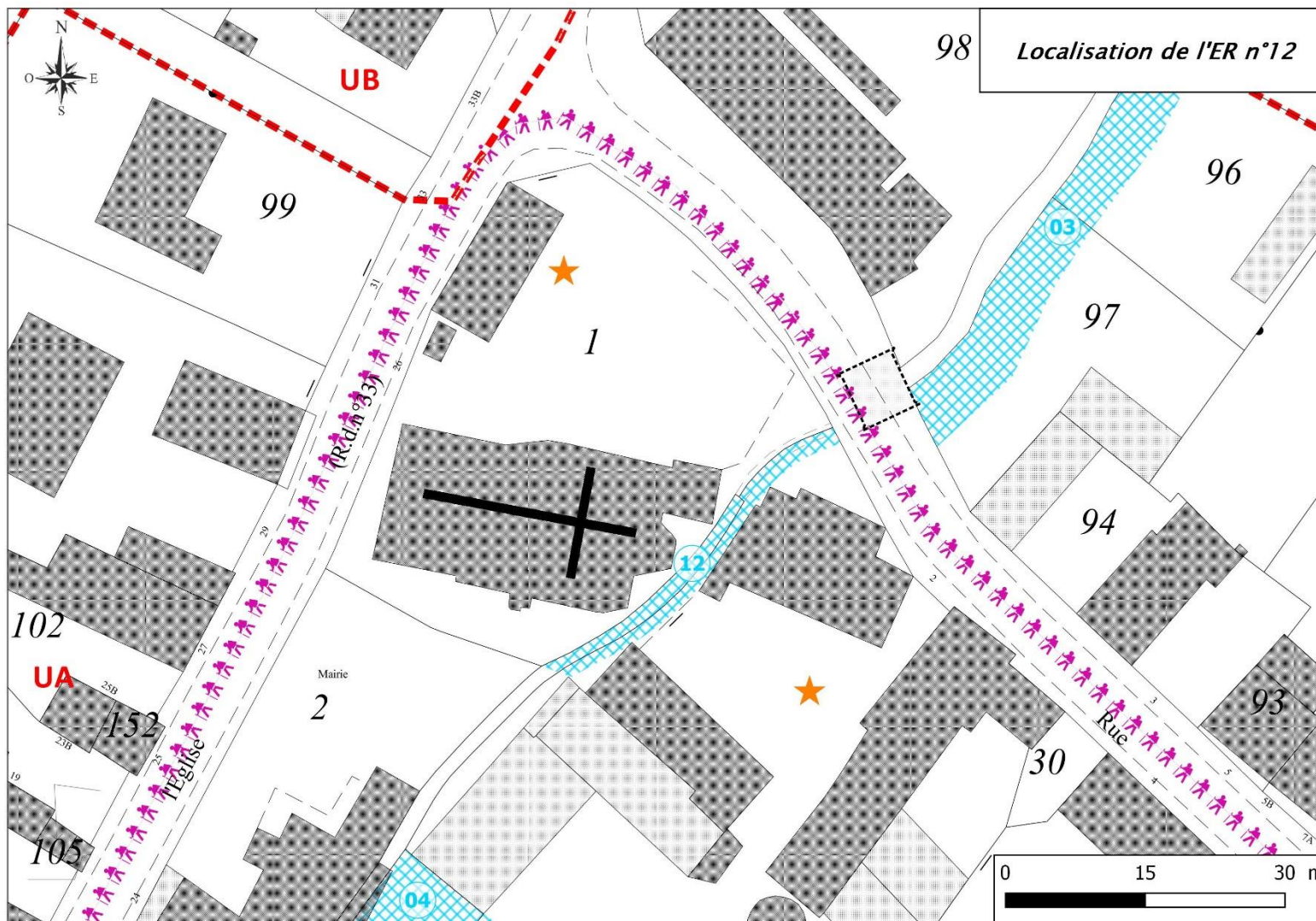
*Les modifications apportées au plan de zonage sont présentées sous forme d'extraits de plan sur les secteurs concernés par la création des emplacements réservés*

## Localisation des modifications sur le plan d'ensemble



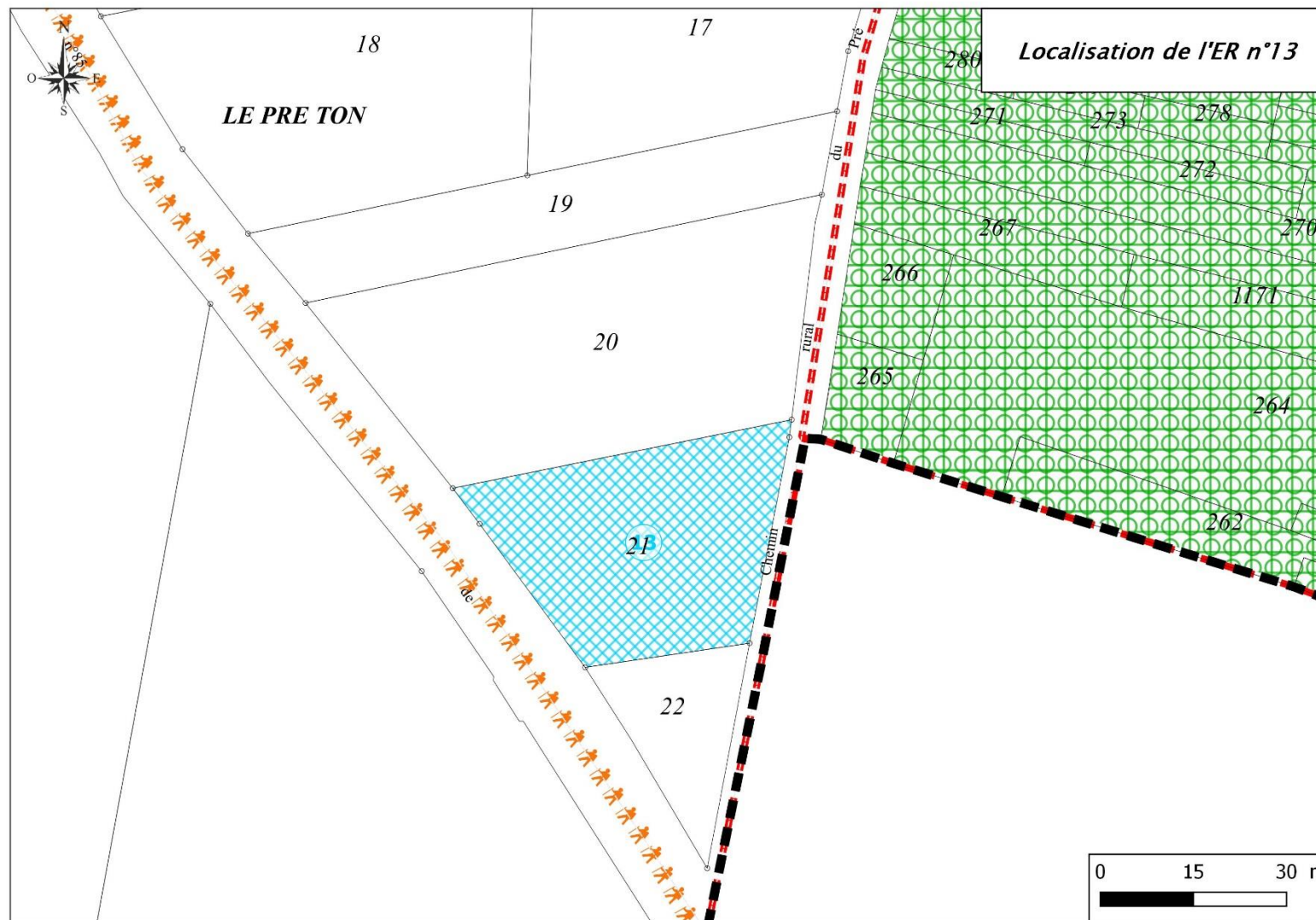
# 1. Création de l'emplacement réservé n°12

→ Surface de l'ER = 96 m<sup>2</sup>.



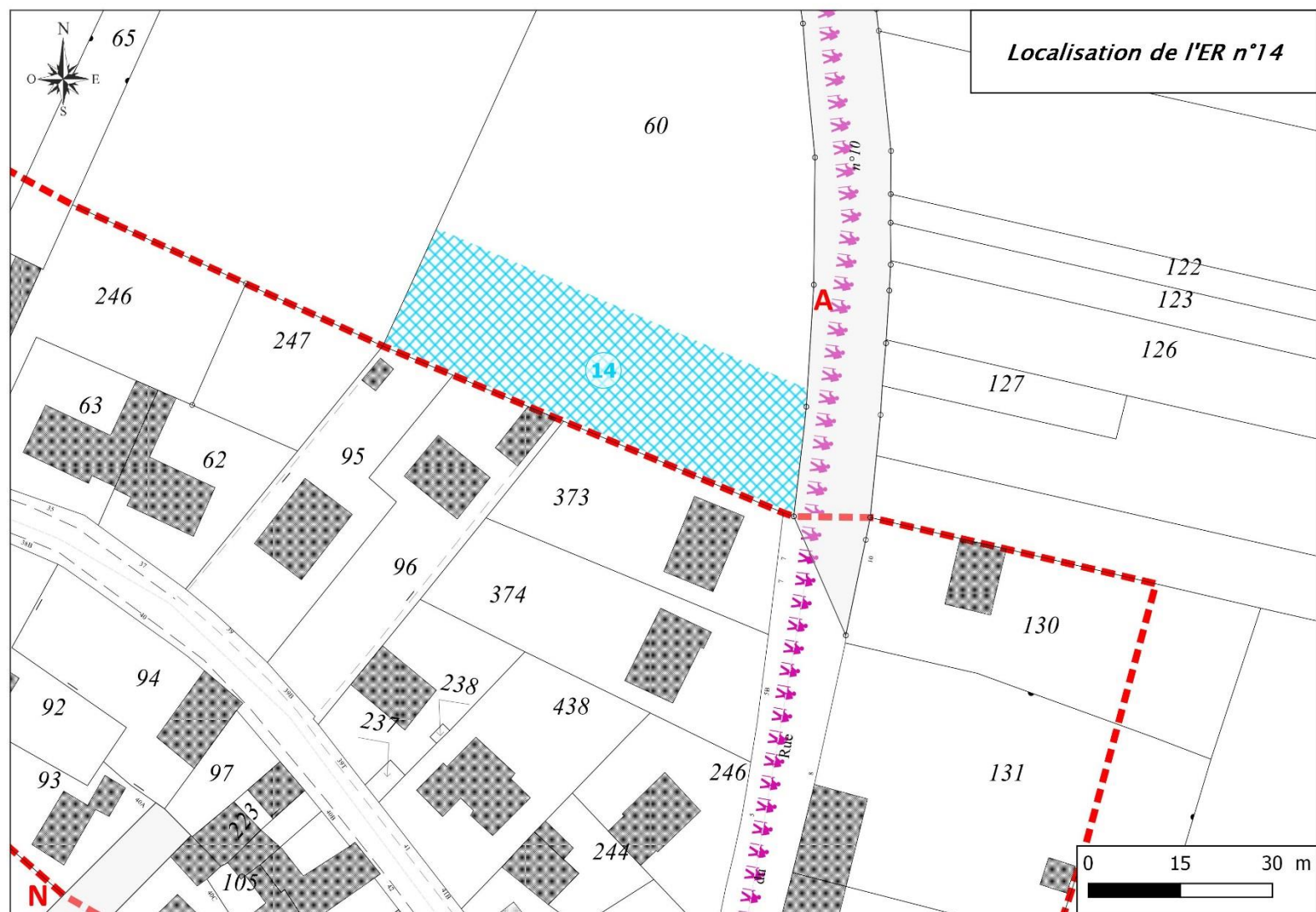
## 2. Création de l'emplacement réservé n°13

→ Surface de l'ER = 1 373 m<sup>2</sup>.



### 3. Création de l'emplacement réservé n°14

→ Surface de l'ER = 1 430 m<sup>2</sup>.



## 4. Création de l'emplacement réservé n°15

→ Surface de l'ER = 1 900 m<sup>2</sup>.

